Ministerium für
Umwelt und
Verbraucherschutz

SAARLAND
Großes entsteht immer im Kleinen.

Windenergieanlagen im Staatswald

Saarbrücken, 06. Februar 2015

Energiepolitische Ziele

Koalitionsvertrag
für die 15. Legislaturperiode des Landtags des Saarlandes (2012 – 2017)
zwischen CDU, Landesverband Saar und SPD, Landesverband Saar

SAARLAND

Energiepolitische Ziele

Klimaschutz für eine Zukunftssicherung

- Erreichen der festgelegten CO2-Minderungsziele der Europäischen Kommission und der Bundesregierung
  → Reduzierung des Ausstoßes von Treibhausgasen
  → erheblicher Ausbau von Erneuerbaren Energien
- Ausstieg aus der Atomkraft
  → Beschleunigter Ausbau der Erneuerbaren Energien
- sukzessiven Rückgang der Nutzung fossiler Energieträger
  → Überbrückungsfunktion der Erneuerbaren Energien

Ziel: Ausdehnung des Anteils der Erneuerbaren Energien am regionalen Stromverbrauch bis 2020 auf 20%

- Prüfung der Ausbaupfade für Wind im Saarland
- Treffen von Festlegungen

Windkraft besitzt das größte Ausbaupotential unter den Erneuerbaren Energien

„Wir werden den weiteren Ausbau der Windkraft in den Kommunen so begleiten, dass Anlagen, unter Einbeziehung von Flächen im öffentlichen Besitz, entstehen können."

SAARLAND

Derzeitiger Planungs- und Genehmigungsstand im Saarland insgesamt Zielausbau

Planungs- und Genehmigungsstand

• Genehmigte Leistung	253,5 MW
• Davon bereits installierte Leistung	180 MW
• Weitere Planungen (laufende Verfahren)	140 MW
• Weitere bekannte Vorplanungen (UVP-Vorprüfungen)	68 MW
• Bekannte Planungen (noch keine Anträge gestellt)	ca. 80 Anlagen - 153 MW

Zielausbau

• Zielausbau bis 2020 insgesamt	300 - 480 MW
• davon im Staatsforst (30-60 Anlagen)	75 - 150 MW

SAARLAND

Rahmenbedingungen

Windpotentialstudie 2011
Aufstellung von Teil-Flächennutzungsplänen (FNP) „Windenergie“ mit Konzentrationszonen

SAARLAND

Rahmenbedingungen

Windpotenzialstudie 2011

- Festlegung von geeigneten Standorten für Windenergieprojekte
- Beachtung harter Ausschlusskriterien (Naturschutz und Infrastruktur)

→ erhebliches Wind- und Flächenpotential für Windenergieprojekte auch nach Abzug der auszuschließenden Bereiche

Verordnung vom 27.09.2011 (LEP Umwelt)
Aufhebung der landesplanerisch festgelegten Ausschlusswirkung

- Zuständigkeit liegt bei Gemeinden bzw. Kooperationsrat des Regionalverbandes Saarbrücken (RV)
- Steuerung der WEA-Standorte über Festlegung von Konzentrationszonen
- Beachtung der harten und weichen Tabuzonen in der kommunalen Flächennutzungsplanung
- 43 saarländische Kommunen (inkl. RV) Durchführung von Verfahren zur Aufstellung von Teil-Flächennutzungsplänen (FNP) „Windenergie“ mit Konzentrationszonen für Windenergie
- Genehmigung der FNP-Änderungen in 23 Kommunen (inkl. RV) – Stand 20.01.2015
- Derzeit sind 2,1% der Fläche des Saarlandes im Rahmen von FNP-Änderungen als Konzentrationszonen für Windenergie bereits genehmigt oder in Planung

→ Ausschluss von vielen windhöffigen Standorten für Windenergieprojekte

→ Reduzierung des Potentials für Windenergieprojekte

Die Rolle des Waldes

Saarland
Saarforst

SAARLAND

Die Rolle des Waldes

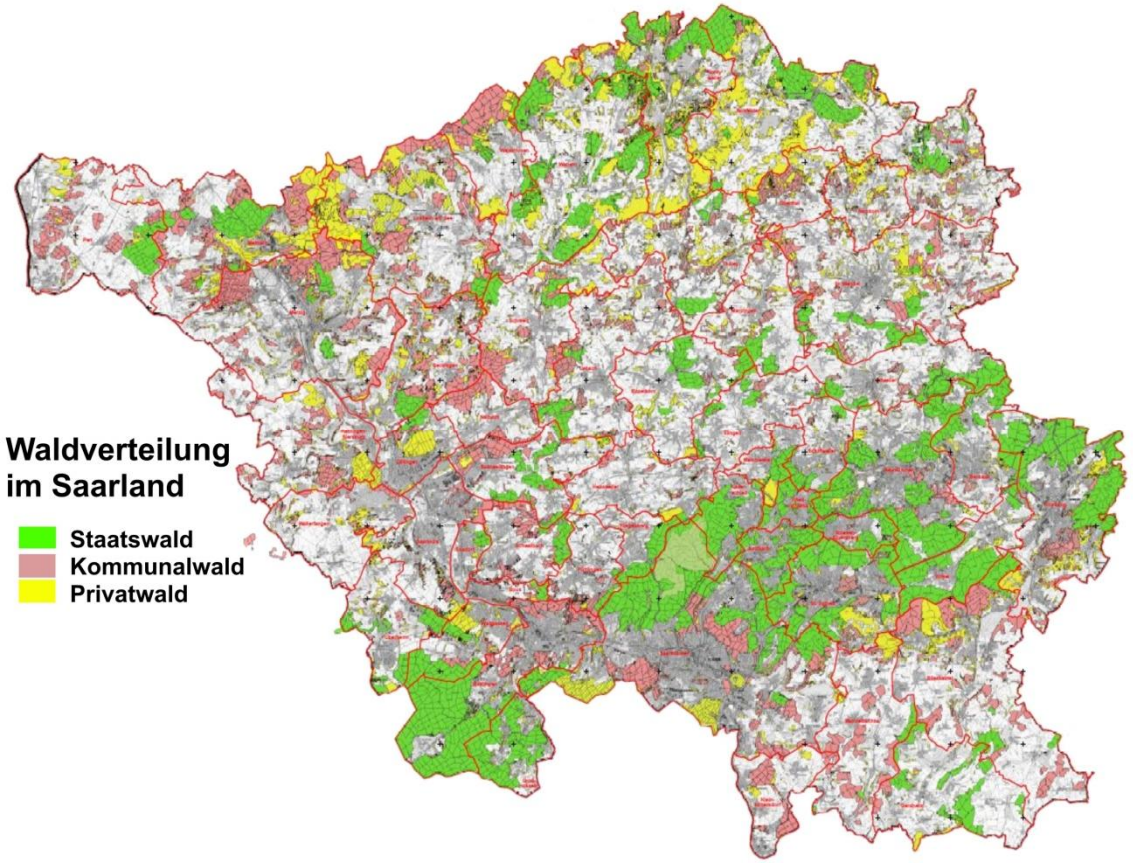

Hoher Bewaldungsgrad

- Größe der gesamten Waldfläche von 92.840 ha
- 38 % des Saarlandes sind mit Wald bedeckt

→ Saarland besitzt nach Hessen und Rheinland-Pfalz die prozentual größte Waldfläche Deutschlands

Staatswald / SaarForst:

- 42 % des Waldes im Eigentum des Saarlandes (39.522 Hektar)
- Bewirtschaftung durch SaarForst
- Unterstützung bei der Umsetzung der umweltpolitischen Ziele des Koalitionsvertrages:

  „…weiteren Ausbau der Windkraft in den Kommunen so begleiten, dass Anlagen, unter Einbeziehung von **Flächen im öffentlichen Besitz**, entstehen können."

Kommunalwald

- 29 % des Waldes

Privatwald

- 29% des Waldes

SAARLAND

Geplante Windenergieanlagen im SaarForst und Windgeschwindigkeiten

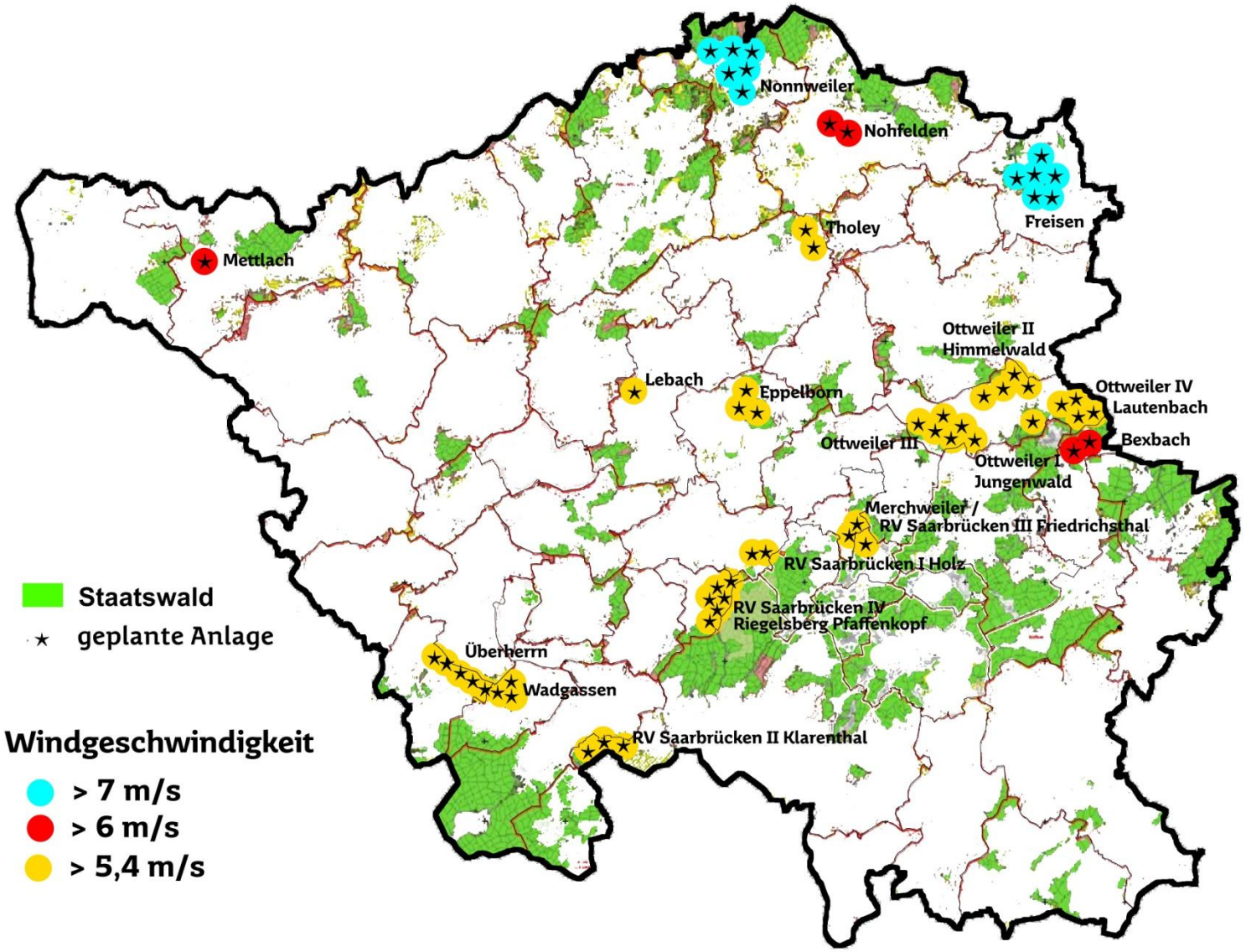

SAARLAND

Vorgehensweise bei SaarForst

für Auswahl geeigneter WEA Standorte und Vergabe Akzeptanzfördernde Maßnahmen

SAARLAND

Vorgehensweise bei SaarForst für Auswahl geeigneter WEA Standorte und Vergabe

Auswahl

- Durchführung einer Vorprüfung anhand eines betriebsinternen Kriterienkataloges (Beispiel Ausschluss von Alt- und Totholzbiozönosen, Vermeidung Laubbaumstandorte, Lenkung zu Nadelbaumstandorten) und Priorisierung von Waldstandorten mit dem Ziel der Eingriffsminimierung
- Kontaktaufnahme zu Kommunen
- Durchführung von Beratungen in den kommunalen Gremien
- Durchführung von Informationsveranstaltungen für Bürger und Beteiligte zur Herstellung von Transparenz in einzelnen Verfahren
  → 21 Veranstaltungen, insbesondere in Gebieten mit BI

Vergabe

- Vergabe grundsätzlich nach öffentlichen Interessenbekundungsverfahren
  Ausnahmen
  - bei nichtauflösbaren Vorverträgen und
  - bei Flächenkooperationen mit Gemeinden bzw. der RAG Montan Wind

Vorbereitung der Standorte durch Windmessungen an Messmasten

SAARLAND

Vorgehensweise bei SaarForst
Akzeptanzfördernde Maßnahmen

Bürger/innenbeteiligung

Berücksichtigung von regionalen und kommunalen Ansätzen für die Beteiligung der Bürger/innen bereits bei der Vergabe insbesondere durch

- Beauftragung lokaler bzw. regionaler Unternehmen bei Planung und Realisierung des Windparks
- Sitz der Betreibergesellschaft in der Standortkommune
- Beteiligungsoption der Gemeinde oder eines kommunalen Unternehmens der Gemeinde
- Beteiligung von regionalen Unternehmen, Bürgern und Banken (Bürgergenossenschaftsmodelle)

Planung WEA bei SaarForst
Stand 27.01.2015

Tabellenübersicht
Exemplarisches Beispiel

SAARLAND

Planung WEA bei SaarForst - Stand 27.01.2015
Übersicht – Priorisierung I

Sachstand Genehmigung

BImSchG-Antrag für vereinfachtes Genehmigungsverfahren nach § 19 BImSchG eingereicht; TÖB-Beteiligung

Flächennutzungsplan

Für alle drei Standorte genehmigt

Umweltverträglichkeitsprüfung – Vorprüfung

Für alle drei Standorte abgeschlossen, Bekanntmachung siehe Tabelle

→ Keine Durchführung der Umweltverträglichkeitsprüfung

→ Geplanter Baubeginn: Herbst 2015

Kommune	Ortsteil	Standortbezeichnung laut FNP	Geplante Anlagen	Vertragspartner	Mittlere Windhöffigkeit (m/s)		**keine UVP nötig Bekanntmachung am**
					Örtliche Einschätzung	Nach Atlas	
Nonnweiler I	**Bierfeld**	**Epplerswald**	**6**	**ESLL**	**7,2**	**6,8**	**14.10.2014**
Ottweiler I	Fürth	Jungenwald	1	ABO Wind	5,9	5,3	22.05.2014
Ottweiler II	Niederlinxweiler	Himmelwald	4	ABO Wind	5,9	5,3	08.08.2014
3 Standorte			**Insg. 11**				

SAARLAND

Planung WEA bei SaarForst - Stand 27.01.2015
Übersicht – Priorisierung II - noch kein BImSchG-Antrag eingereicht

Kommune	Ortsteil	Standortbezeichnung laut FNP	Geplante Anlagen	Vertragspartner	Mittlere Windhöffigkeit (m/s)		Flächen-nutzungs-plan
					Örtliche Einschätzung	Nach Atlas	
Freisen	Asweiler	Rothsberg	6	Juwi	7,2	6,8	ja
Nohfelden	Eiweiler	Diegelsberg	2	WEE	6,8	4,6	genehmigt
Mettlach	Weiten	Wintersteinchen	1	ABO Wind	6,5	6,0	ja
Ottweiler IV	Lautenbach	Südlich Lautenbach	4	Juwi	5,9	5,5	genehmigt
Bexbach	Höchen	kein FNP	2	Juwi	6,6	6,5	nein
Ottweiler III	Ottweiler	Nördlich Stülzehof	6	WEE	5,9	5,3	genehmigt
Eppelborn I	Eppelborn	Kleeberg	3	Dunoair	5,7	5,6	ja
Lebach	Eidenborn	Bruchwald / Anteil Windpark	1	RAG Montan Wind	5,6	5,5	genehmigt
RV Saarbrücken I	Holz	Fröhner Wald	2	RAG Montan Wind	5,6	5,3	genehmigt*
RV Saarbrücken III	Friedrichsthal	Kallenberg/ Erkershöhe	1	RAG Montan Wind	5,6	5,3	genehmigt*
Merchweiler	Wemmetsweiler	kein FNP/ Erkershöhe	2	RAG Montan Wind	5,6	5,3	nein
RV Saarbrücken IV	Riegelsberg	Salzleckerhang/ Pfaffenkopf	6	Dunoair	5,6	5,5	genehmigt*
Überherrn	Altforweiler	Brüchel (zu Wadgassen)	5	Nadeva	5,6	4,8	ja
Wadgassen	Wadgassen	Buchholz	3	Nadeva	5,6	4,8	ja
Tholey	Theley	Katharinenwald, Beilstein	2	EnBW GAIA	5,5	5,4	genehmigt
RV Saarbrücken II	Klarenthal	Hühnerscher Berg	3	RAG Montan Wind	5,4	5,3	genehmigt*
16 Standorte			**Insg. 49**				***vorauss. 03/2015 Offenlage (800m Abstand)**

SAARLAND

Planung WEA bei SaarForst - Stand 27.01.2015

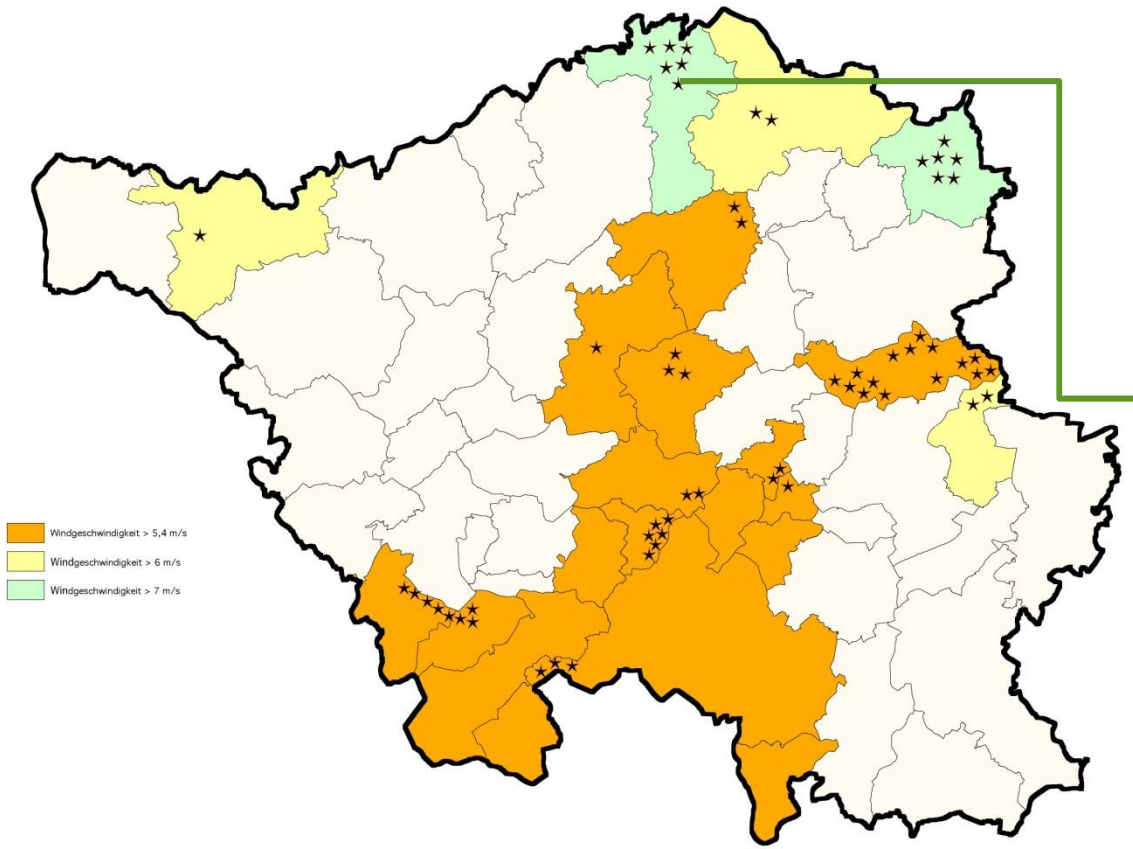

Zusammenfassung:
Auf insgesamt 19 Standorten im SaarForst sind derzeit insgesamt 60 Windenergieanlagen geplant

Erfahrungswerte:
Es herrschen erhebliche Unterschiede zwischen potentiell möglichen Flächen und tatsächlich bebaubaren Flächen

Beispiel: Nonnweiler Bierfeld

Planung auf 300 ha	14 WEA
Realisierbar nur	6 WEA

SAARLAND

Planung WEA bei SaarForst
Beispiel: Nonnweiler Ortsteil Bierfeld, Standort Epplerswald

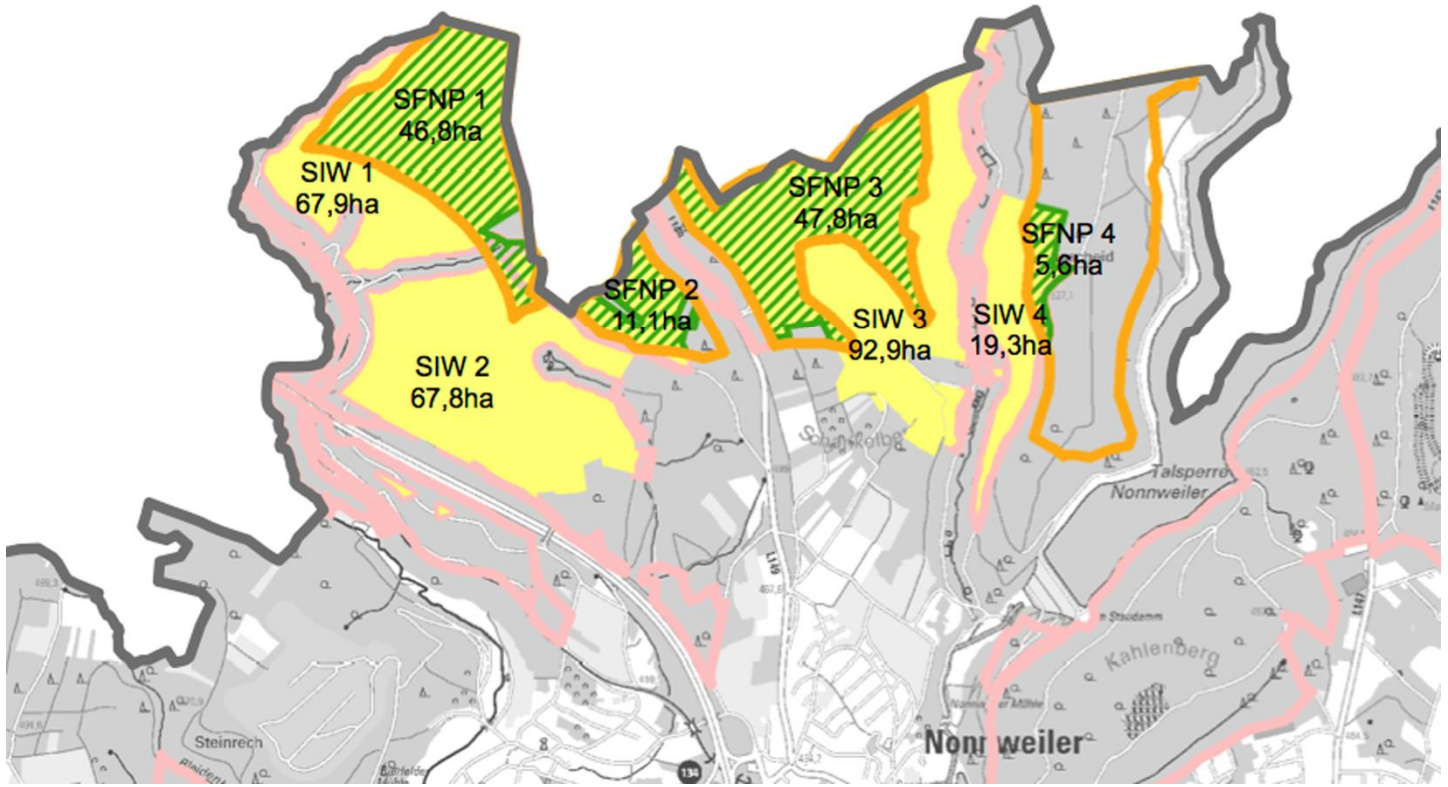

- FNP-Änderung genehmigt
- Bebauungsplan rechtskräftig
- BImSchG-Antrag eingereicht
- Vorbescheid erteilt
- In der FNP-Änderungsfläche geplante WEA: 6
- Vergabe: Interessenbekundungsverfahren in Kooperation mit der Gemeinde
- Halbierung der potentiellen Flächen für WEA aufgrund der FNP-Änderung Windenergie von 248 ha auf 111 ha

Legende

- Gemeindegrenze
- Konzentrationsflächen FNP-Änderung Windenergie
- Staatswald innerhalb FNP-Änderung Windenergie (SFNP)
- Staatswald innerhalb Windpotenzialstudie (SIW)
- Staatswald außerhalb Windpotenzialstudie

SAARLAND

Planung WEA bei SaarForst
Beispiel: Eppelborn, Ortsteil Eppelborn, Standort Kleeberg

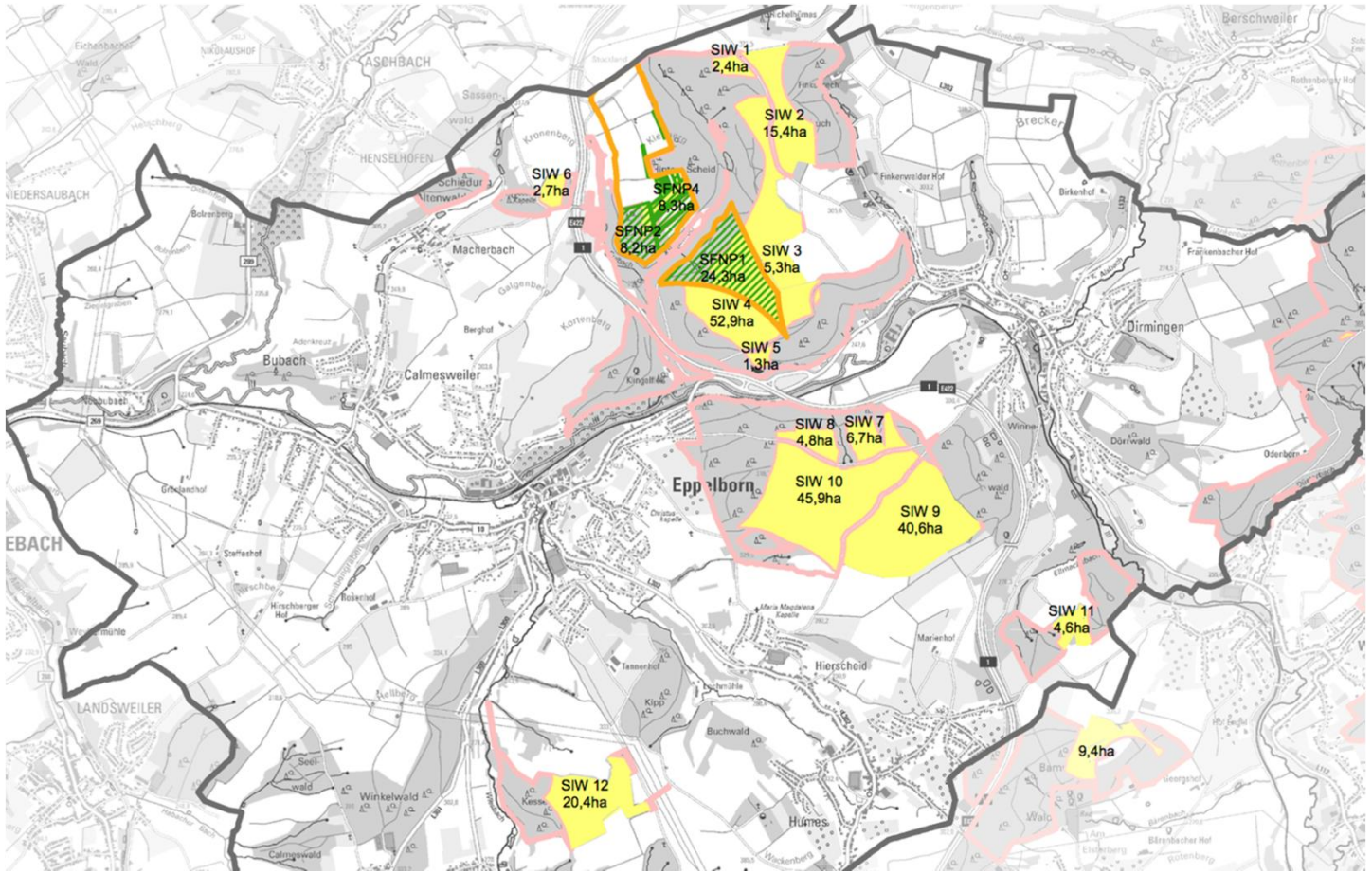

- FNP-Änderung noch im Verfahren
- In der FNP-Änderungsfläche geplante WEA: 3
- Vergabe: Interessenbekundungsverfahren
- aufgrund der FNP-Änderung sind fast vier Mal so viele potentiellen Flächen für WEA Windenergie unberücksichtigt (3-5 WEA)

Legende

- Gemeindegrenze
- Konzentrationsflächen FNP-Änderung Windenergie
- Staatswald innerhalb FNP-Änderung Windenergie (SFNP)
- Staatswald innerhalb Windpotenzialstudie (SIW)
- Staatswald außerhalb Windpotenzialstudie

SAARLAND

Vielen Dank für Ihre Aufmerksamkeit!

Fragen
Diskussion

SAARLAND

Planung WEA bei SaarForst - Stand 27.01.2015
Übersicht – Priorisierung I

Sachstand Genehmigung

BImSchG-Antrag für vereinfachtes Genehmigungsverfahren nach § 19 BImSchG eingereicht; TÖB-Beteiligung

Flächennutzungsplan

Für alle drei Standorte genehmigt

Umweltverträglichkeitsprüfung – Vorprüfung

Für alle drei Standorte abgeschlossen, Bekanntmachung siehe Tabelle

→ Keine Durchführung der Umweltverträglichkeitsprüfung

→ Geplanter Baubeginn: Herbst 2015

Kommune	Ortsteil	Standortbezeichnung laut FNP	Geplante Anlagen	Vertragspartner	Mittlere Windhöffigkeit (m/s)		**keine UVP nötig Bekanntmachung am**
					Örtliche Einschätzung	Nach Atlas	
Nonnweiler I	**Bierfeld**	**Epplerswald**	**6**	**ESLL**	**7,2**	**6,8**	**14.10.2014**
Ottweiler I	Fürth	Jungenwald	1	ABO Wind	5,9	5,3	22.05.2014
Ottweiler II	Niederlinxweiler	Himmelwald	4	ABO Wind	5,9	5,3	08.08.2014
3 Standorte			**Insg. 11**				

SAARLAND

Planung WEA bei SaarForst - Stand 27.01.2015
Übersicht – Priorisierung II - noch kein BImSchG-Antrag eingereicht

Kommune	Ortsteil	Standortbezeichnung laut FNP	Geplante Anlagen	Vertragspartner	Mittlere Windhöffigkeit (m/s)		Flächen-nutzungs-plan
					Örtliche Einschätzung	Nach Atlas	
Freisen	Asweiler	Rothsberg	6	Juwi	7,2	6,8	ja
Nohfelden	Eiweiler	Diegelsberg	2	WEE	6,8	4,6	genehmigt
Mettlach	Weiten	Wintersteinchen	1	ABO Wind	6,5	6,0	ja
Ottweiler IV	Lautenbach	Südlich Lautenbach	4	Juwi	5,9	5,5	genehmigt
Bexbach	Höchen	kein FNP	2	Juwi	6,6	6,5	nein
Ottweiler III	Ottweiler	Nördlich Stülzehof	6	WEE	5,9	5,3	genehmigt
Eppelborn I	Eppelborn	Kleeberg	3	Dunoair	5,7	5,6	ja
Lebach	Eidenborn	Bruchwald / Anteil Windpark	1	RAG Montan Wind	5,6	5,5	genehmigt
RV Saarbrücken I	Holz	Fröhner Wald	2	RAG Montan Wind	5,6	5,3	genehmigt*
RV Saarbrücken III	Friedrichsthal	Kallenberg/ Erkershöhe	1	RAG Montan Wind	5,6	5,3	genehmigt*
Merchweiler	Wemmetsweiler	kein FNP/ Erkershöhe	2	RAG Montan Wind	5,6	5,3	nein
RV Saarbrücken IV	Riegelsberg	Salzleckerhang/ Pfaffenkopf	6	Dunoair	5,6	5,5	genehmigt*
Überherrn	Altforweiler	Brüchel (zu Wadgassen)	5	Nadeva	5,6	4,8	ja
Wadgassen	Wadgassen	Buchholz	3	Nadeva	5,6	4,8	ja
Tholey	Theley	Katharinenwald, Beilstein	2	EnBW GAIA	5,5	5,4	genehmigt
RV Saarbrücken II	Klarenthal	Hühnerscher Berg	3	RAG Montan Wind	5,4	5,3	genehmigt*
16 Standorte			**Insg. 49**				***vorauss. 03/2015 Offenlage (800m Abstand)**

SAARLAND

Planung WEA bei SaarForst
Beispiel: Freisen, Ortsteil Asweiler, Standort Rothsberg

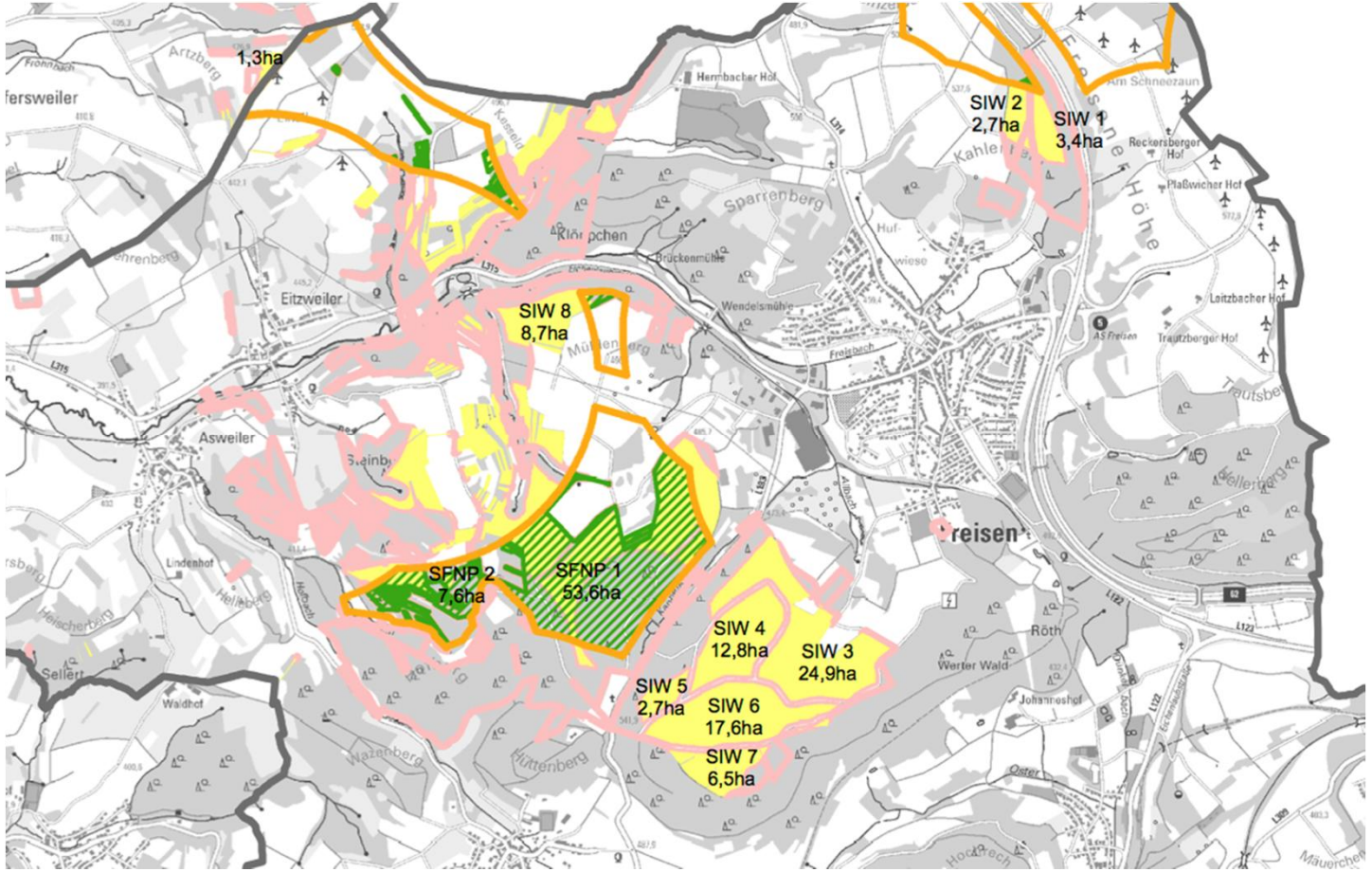

- FNP-Änderung läuft noch
- In der FNP-Änderungsfläche geplante WEA: 6
- Vergabe: Interessenbekundungsverfahren

Legende

- Gemeindegrenze
- Konzentrationsflächen FNP-Änderung Windenergie
- Staatswald innerhalb FNP-Änderung Windenergie (SFNP)
- Staatswald innerhalb Windpotenzialstudie (SIW)
- Staatswald außerhalb Windpotenzialstudie

SAARLAND

Planung WEA bei SaarForst
Beispiel: Lebach, Standort Bruchwald

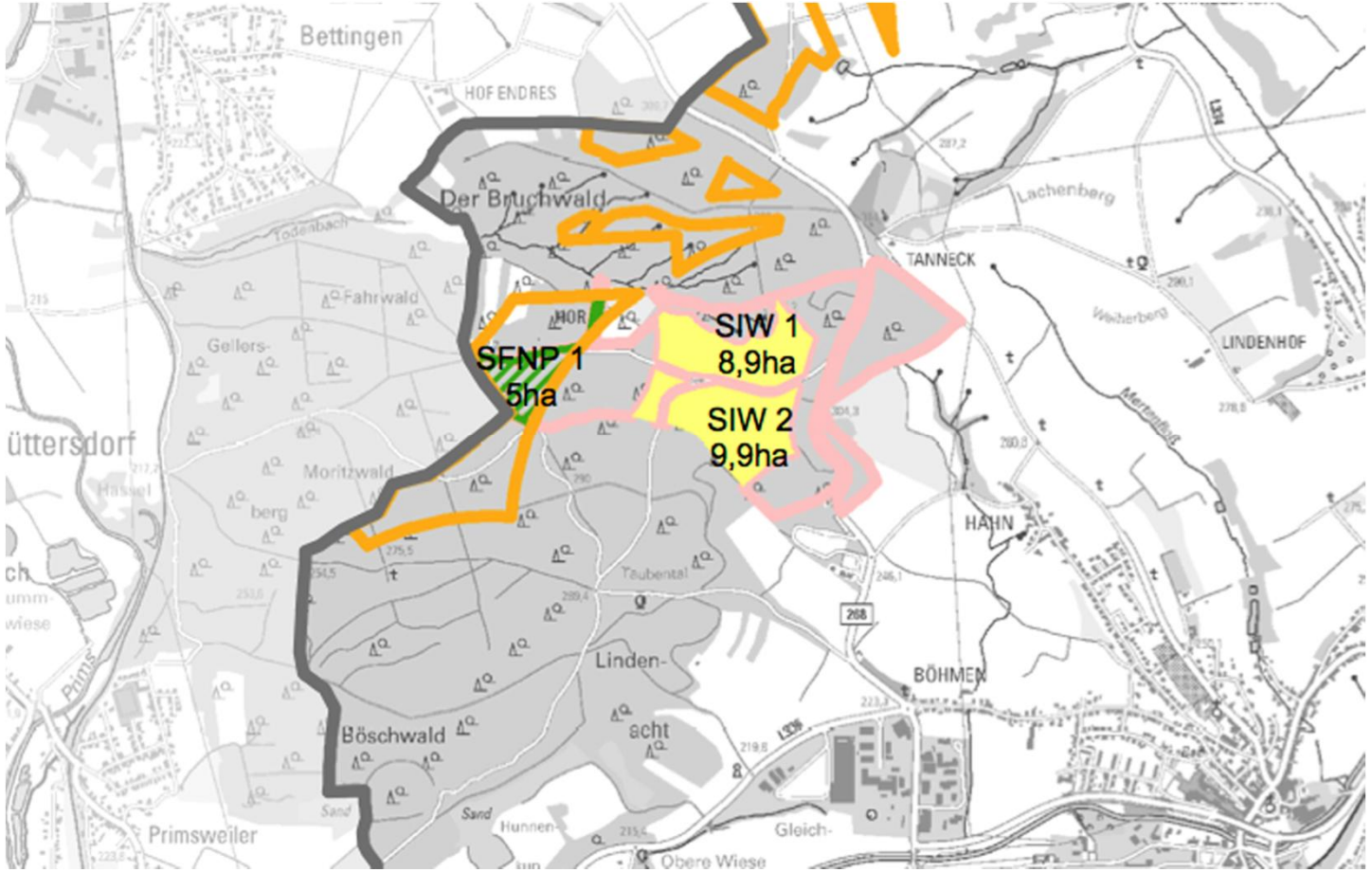

- FNP-Änderung genehmigt
- In der FNP-Änderungsfläche geplante WEA: 1
  Bestandteil Windpark Stadt Lebach
- Vergabe: Interessenbekundungsverfahren durch die Stadt Lebach

Legende

- Gemeindegrenze
- Konzentrationsflächen FNP-Änderung Windenergie
- Staatswald innerhalb FNP-Änderung Windenergie (SFNP)
- Staatswald innerhalb Windpotenzialstudie (SIW)
- Staatswald außerhalb Windpotenzialstudie

SAARLAND

Planung WEA bei SaarForst
Beispiel: Nohfelden, Ortsteil Eiweiler, Standort Diegelsberg

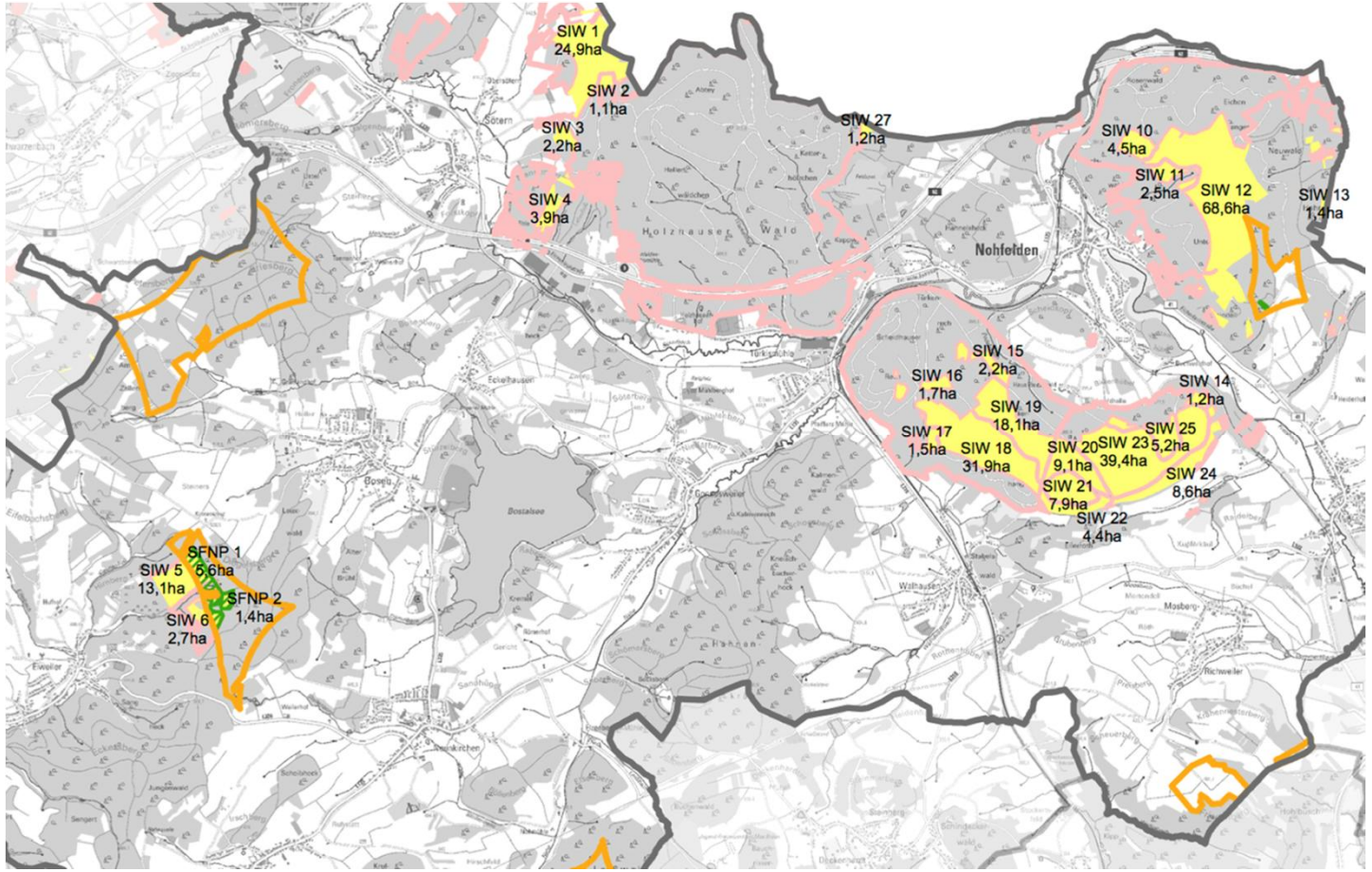

- FNP-Änderung genehmigt
- Problem: zahlreiche geeignete Staatswaldflächen unberücksichtigt
- In der FNP-Änderungsfläche geplante WEA: 2
- Vergabe: Kooperation mit Flächennachbar Naturlandstiftung

Legende

- Gemeindegrenze
- Konzentrationsflächen FNP-Änderung Windenergie
- Staatswald innerhalb FNP-Änderung Windenergie (SFNP)
- Staatswald innerhalb Windpotenzialstudie (SIW)
- Staatswald außerhalb Windpotenzialstudie

SAARLAND

Planung WEA bei SaarForst
Beispiel: Ottweiler I, Stadtteil Fürth, Standort Jungenwald

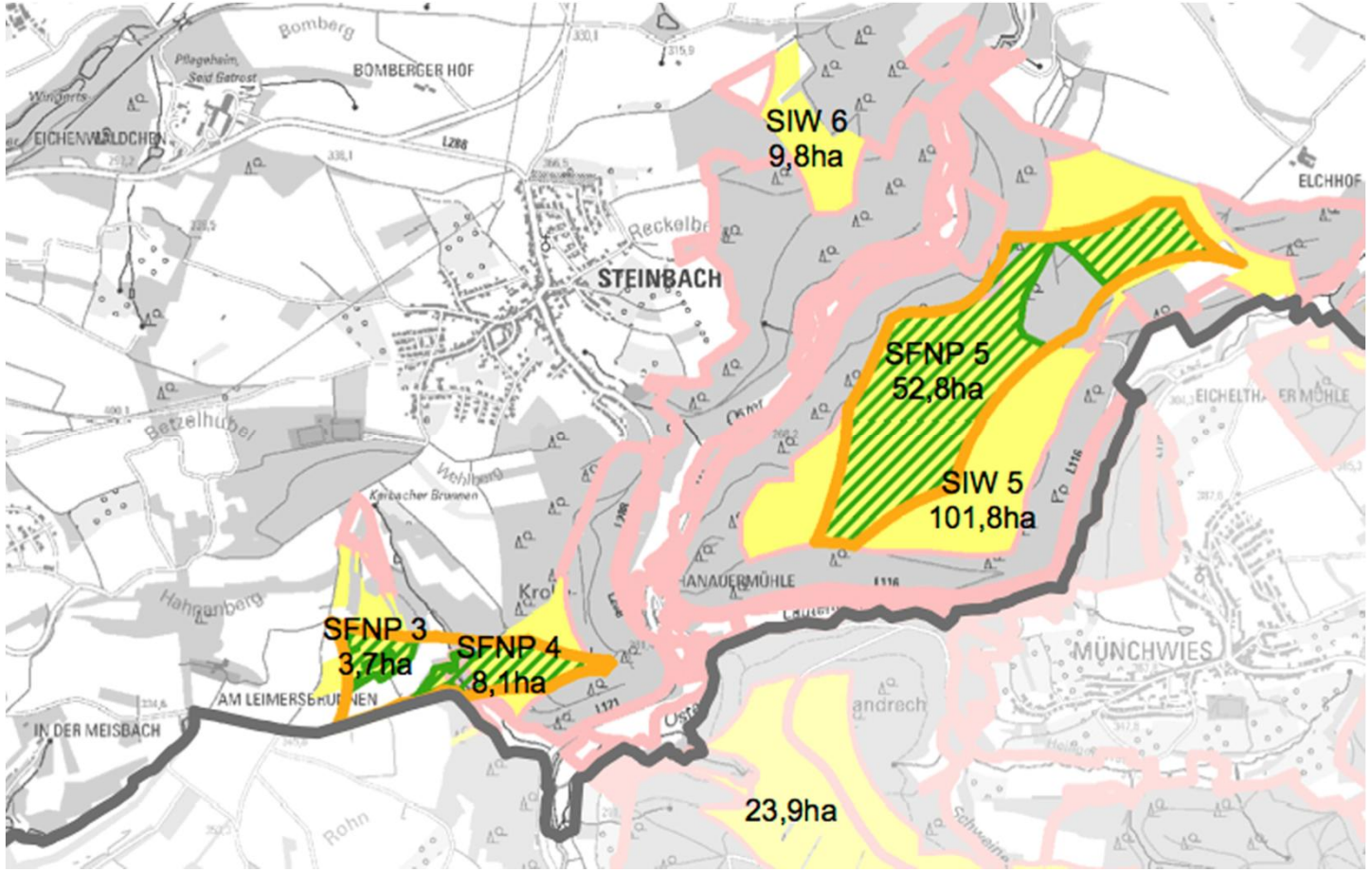

- FNP-Änderung genehmigt am 18.08.2014
- BImSchG-Antrag eingereicht
  demnächst BImSchG Genehmigungsbescheid
- In der FNP-Änderungsfläche geplante WEA: 1 im Staatswald
  1 im Stadtwald Ottweiler
- Vergabe: Altvertrag

Legende

- Gemeindegrenze
- Konzentrationsflächen FNP-Änderung Windenergie
- Staatswald innerhalb FNP-Änderung Windenergie (SFNP)
- Staatswald innerhalb Windpotenzialstudie (SIW)
- Staatswald außerhalb Windpotenzialstudie

SAARLAND

Planung WEA bei SaarForst
Beispiel: Ottweiler II, nördl. Wetschhausen, Standort Himmelwald

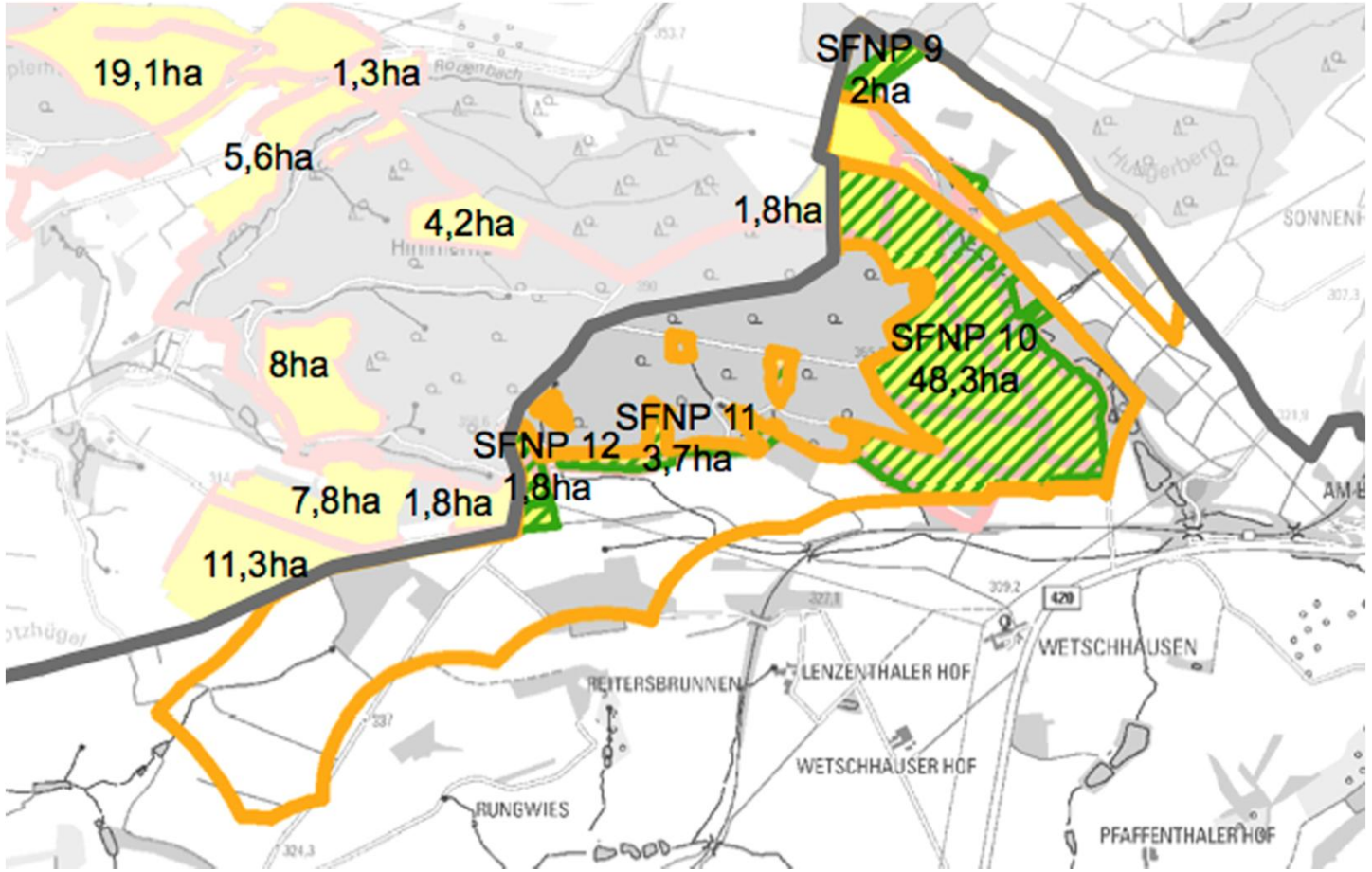

- FNP-Änderung genehmigt am 18.08.2014
- BImSchG-Antrag eingereicht
- In der FNP-Änderungsfläche geplante WEA: 4
- Vergabe: Altvertrag

Legende

- Gemeindegrenze
- Konzentrationsflächen FNP-Änderung Windenergie
- Staatswald innerhalb FNP-Änderung Windenergie (SFNP)
- Staatswald innerhalb Windpotenzialstudie (SIW)
- Staatswald außerhalb Windpotenzialstudie

SAARLAND

Planung WEA bei SaarForst
Beispiel: Ottweiler III, Standort nördl. Stülzehof

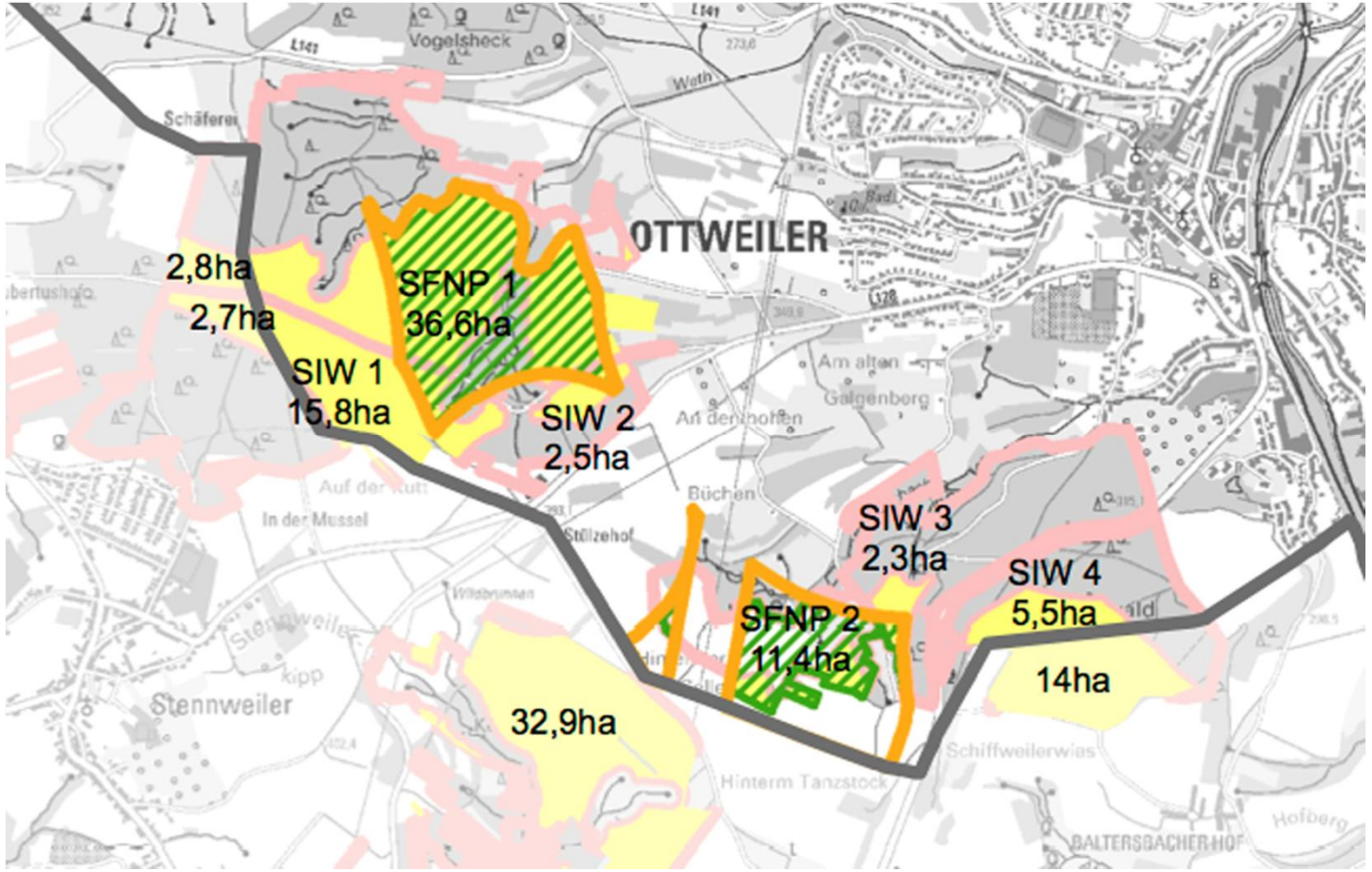

- FNP-Änderung genehmigt am 18.08.2014
- In der FNP-Änderungsfläche geplante WEA: 6
- Vergabe: Interessenbekundungsverfahren

Legende

- Gemeindegrenze
- Konzentrationsflächen FNP-Änderung Windenergie
- Staatswald innerhalb FNP-Änderung Windenergie (SFNP)
- Staatswald innerhalb Windpotenzialstudie (SIW)
- Staatswald außerhalb Windpotenzialstudie

SAARLAND

Planung WEA bei SaarForst
Beispiel: Ottweiler IV / Bexbach, Lautenbach und Höchen, Standort südl. Lautenbach

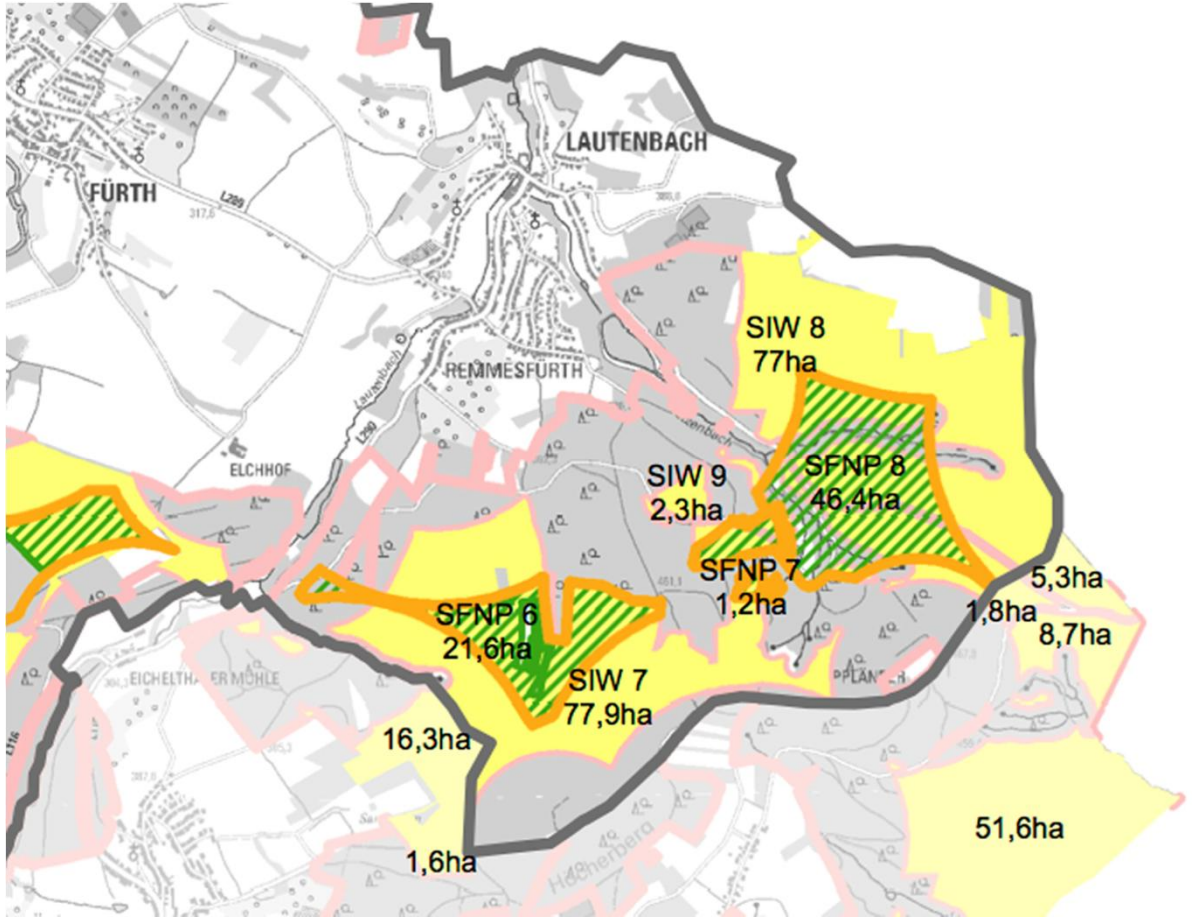

- Ottweiler: FNP-Änderung genehmigt am 18.08.2014
  Bexbach: keine FNP-Änderung vorgesehen
  Ottweiler: In der FNP-Änderungsfläche geplante WEA: 4
- Bexbach: geplante WEA: 2
- Vergabe: Altvertrag

- Problem: aktive Bürgerinitiative Lautenbach, bisher zwei öffentliche Bürgerinformationsveranstaltungen

Legende

- Gemeindegrenze
- Konzentrationsflächen FNP-Änderung Windenergie
- Staatswald innerhalb FNP-Änderung Windenergie (SFNP)
- Staatswald innerhalb Windpotenzialstudie (SIW)
- Staatswald außerhalb Windpotenzialstudie

SAARLAND

Planung WEA bei SaarForst
Beispiel: Mettlach, Ortsteil Orscholz, Standort Wintersteinchen

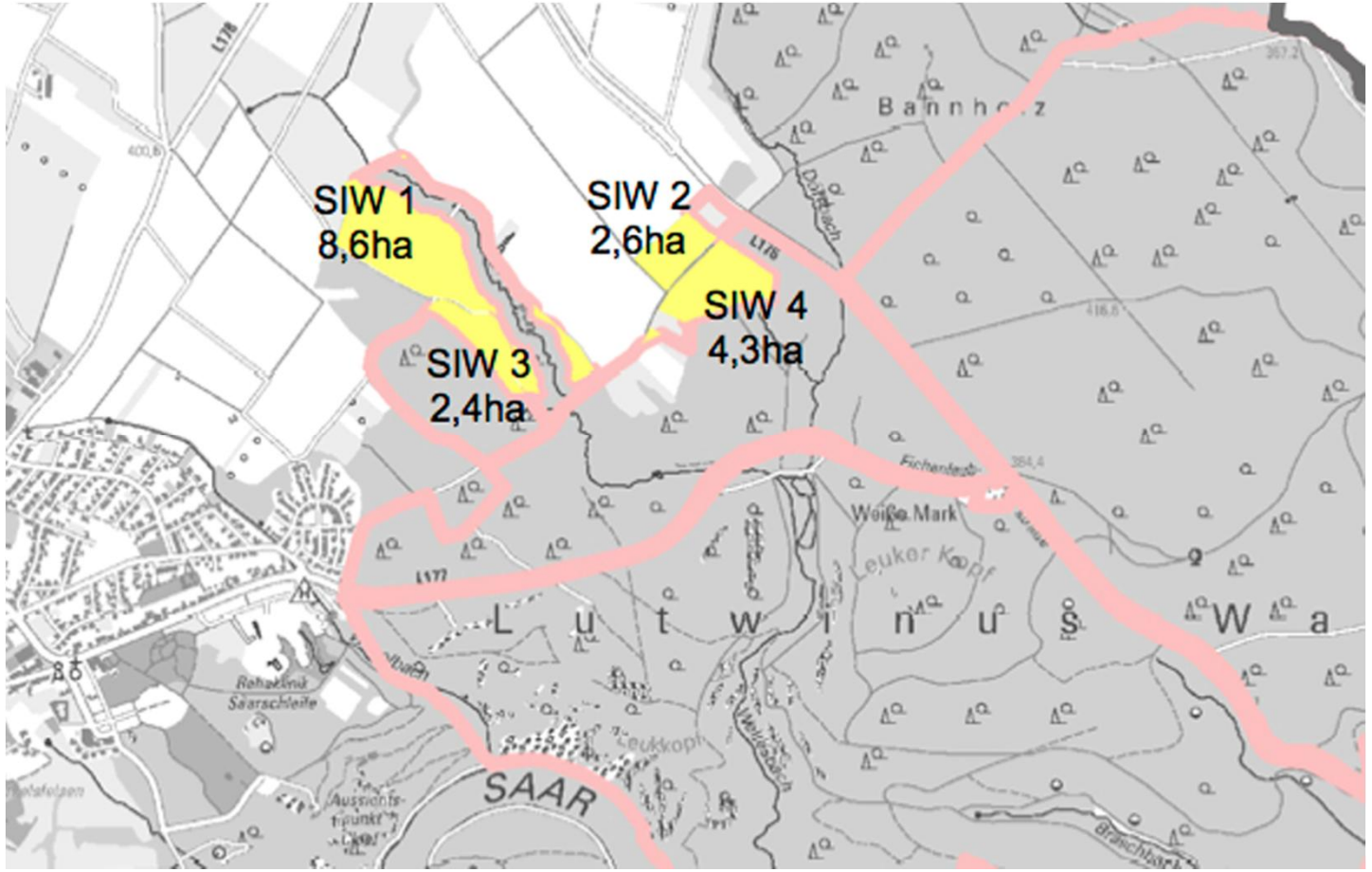

- FNP-Änderung läuft noch
- geplante WEA: 1,
  Anteil am Windpark Gemeinde Mettlach
- Vergabe: Interessenbekundungsverfahren durch die Gemeinde Mettlach

Legende

- Gemeindegrenze
- Konzentrationsflächen FNP-Änderung Windenergie
- Staatswald innerhalb FNP-Änderung Windenergie (SFNP)
- Staatswald innerhalb Windpotenzialstudie (SIW)
- Staatswald außerhalb Windpotenzialstudie

SAARLAND

Planung WEA bei SaarForst
Beispiel: Regionalverband I, Gemeinde Heusweiler, Ortsteil Holz, Standort Fröhner Wald

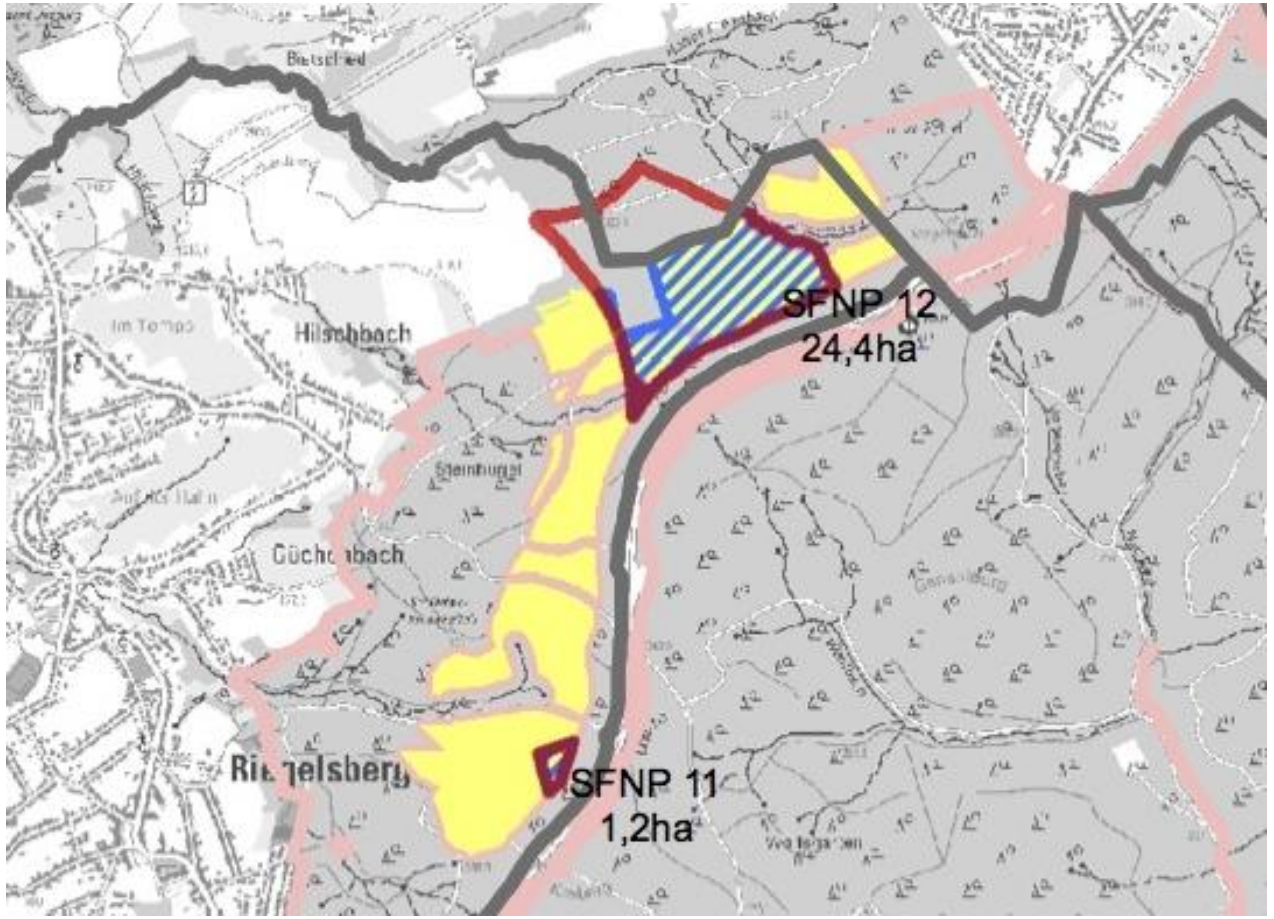

- FNP-Änderung genehmigt
- Frühzeitige Beteiligung der Öffentlichkeit an der Teiländerung des Flächennutzungsplans für den Regionalverband Saarbrücken, „Konzentrationszonen für Windenergieanlagen 1. Änderung“ Öffentliche Informationsveranstaltung am 26.01.2015, voraussichtlich 3/2015 Offenlage mit 800 m Mindestabstand zur Wohnbebauung statt bisher 650 m
- geplante WEA: 2
- Vergabe: Kooperation RAG
- Problem: aktive Bürgerinitiative, mehrere Informationsgespräche und Ortstermine

Legende

- Gemeindegrenzen
- Konzentrationsflächen FNP-Windenergie Vorentwurf 800m
- Staatswald innerhalb FNP-Änderung Windenergie (SFNP) 800m
- Staatswald innerhalb Windpotenzialstudie (SIW)
- Staatswald außerhalb Windpotenzialstudie

SAARLAND

Planung WEA bei SaarForst
Beispiel: Regionalverband II, Saarbrücken Klarenthal, Standort Hühnerscher Berg

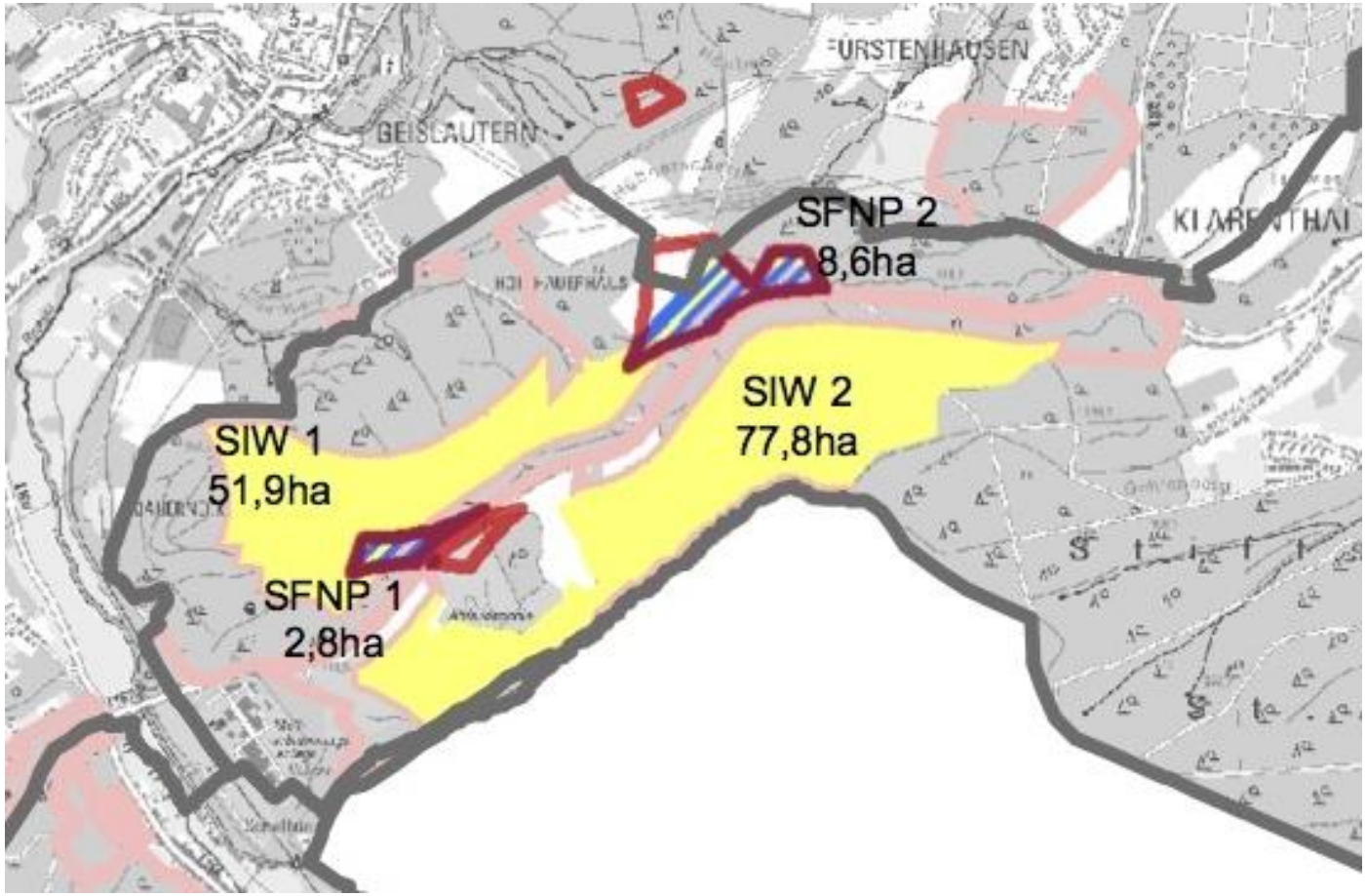

- FNP-Änderung genehmigt
- Frühzeitige Beteiligung der Öffentlichkeit an der Teiländerung des Flächennutzungsplans für den Regionalverband Saarbrücken, „Konzentrationszonen für Windenergieanlagen 1. Änderung“ Öffentliche Informationsveranstaltung am 26.01.2015, voraussichtlich 3/2015 Offenlage mit 800 m Mindestabstand zur Wohnbebauung statt bisher 650 m
- geplante WEA: 3
- Vergabe: Kooperation RAG

Legende

- Gemeindegrenzen
- Konzentrationsflächen FNP-Windenergie Vorentwurf 800m
- Staatswald innerhalb FNP-Änderung Windenergie (SFNP) 800m
- Staatswald innerhalb Windpotenzialstudie (SIW)
- Staatswald außerhalb Windpotenzialstudie

SAARLAND

Planung WEA bei SaarForst
Beispiel: Regionalverband III, Friedrichsthal-Merchweiler, Standort Kallenberg/Erkershöhe

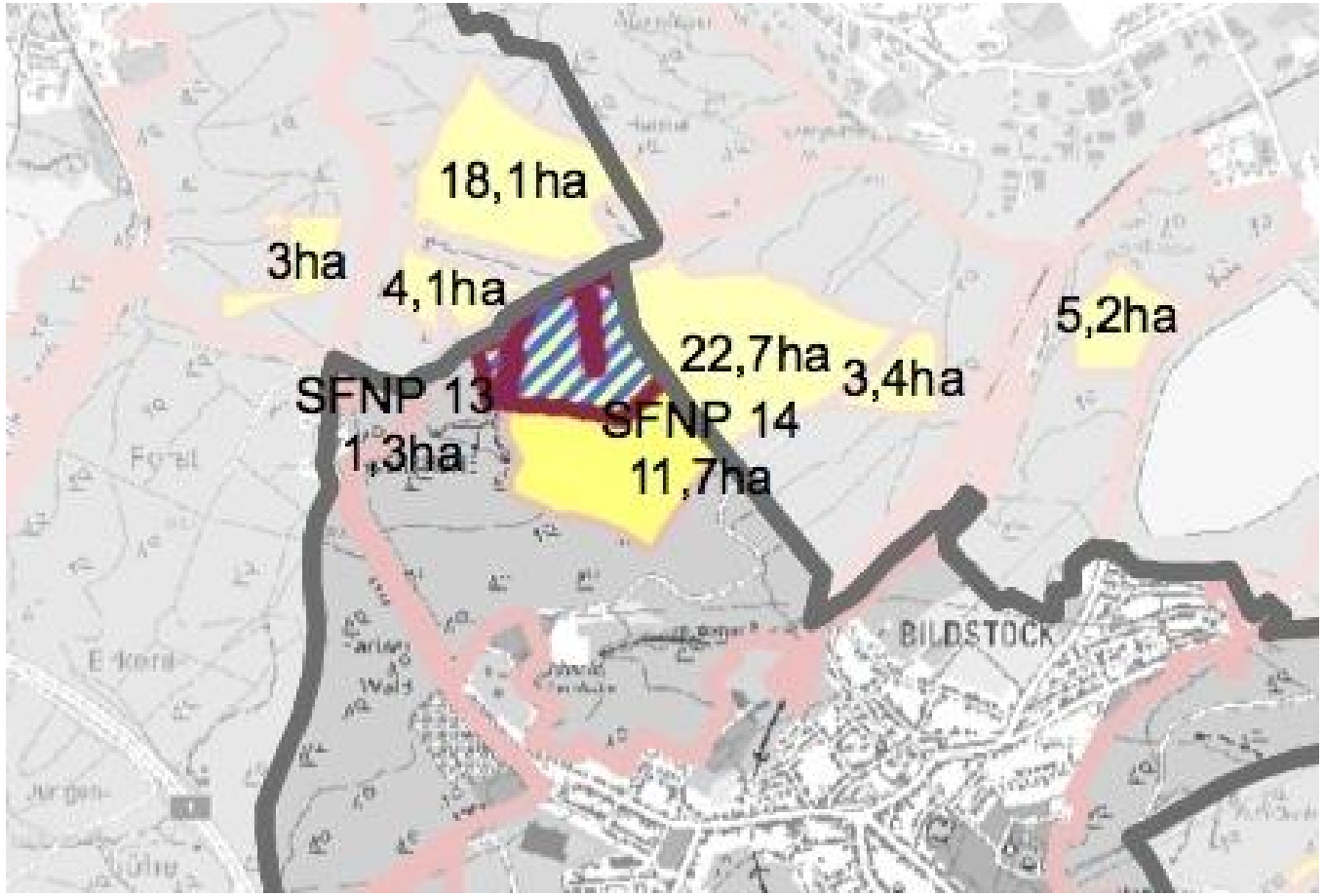

- FNP-Änderung genehmigt
- Frühzeitige Beteiligung der Öffentlichkeit an der Teiländerung des Flächennutzungsplans für den Regionalverband Saarbrücken, „Konzentrationszonen für Windenergie-anlagen 1.Änderung“ Öffentliche Informationsveranstaltung am 26.01.2015, voraussichtlich 3/2015 Offenlage mit 800 m Mindestabstand zur Wohnbebauung
- geplante WEA: 3 (Friedrichsthal 1, Merchweiler 2)
- Vergabe: Kooperation RAG
- Besonderheit: gemeinsames Eigentum SaarForst und Gemeinde Merchweiler (25 % Anteil)

Legende

- Gemeindegrenzen
- Konzentrationsflächen FNP-Windenergie Vorentwurf 800m
- Staatswald innerhalb FNP-Änderung Windenergie (SFNP) 800m
- Staatswald innerhalb Windpotenzialstudie (SIW)
- Staatswald außerhalb Windpotenzialstudie

SAARLAND

Planung WEA bei SaarForst
Beispiel: Regionalverband IV, Riegelsberg, Standort Salzlecker Hang / Pfaffenkopf

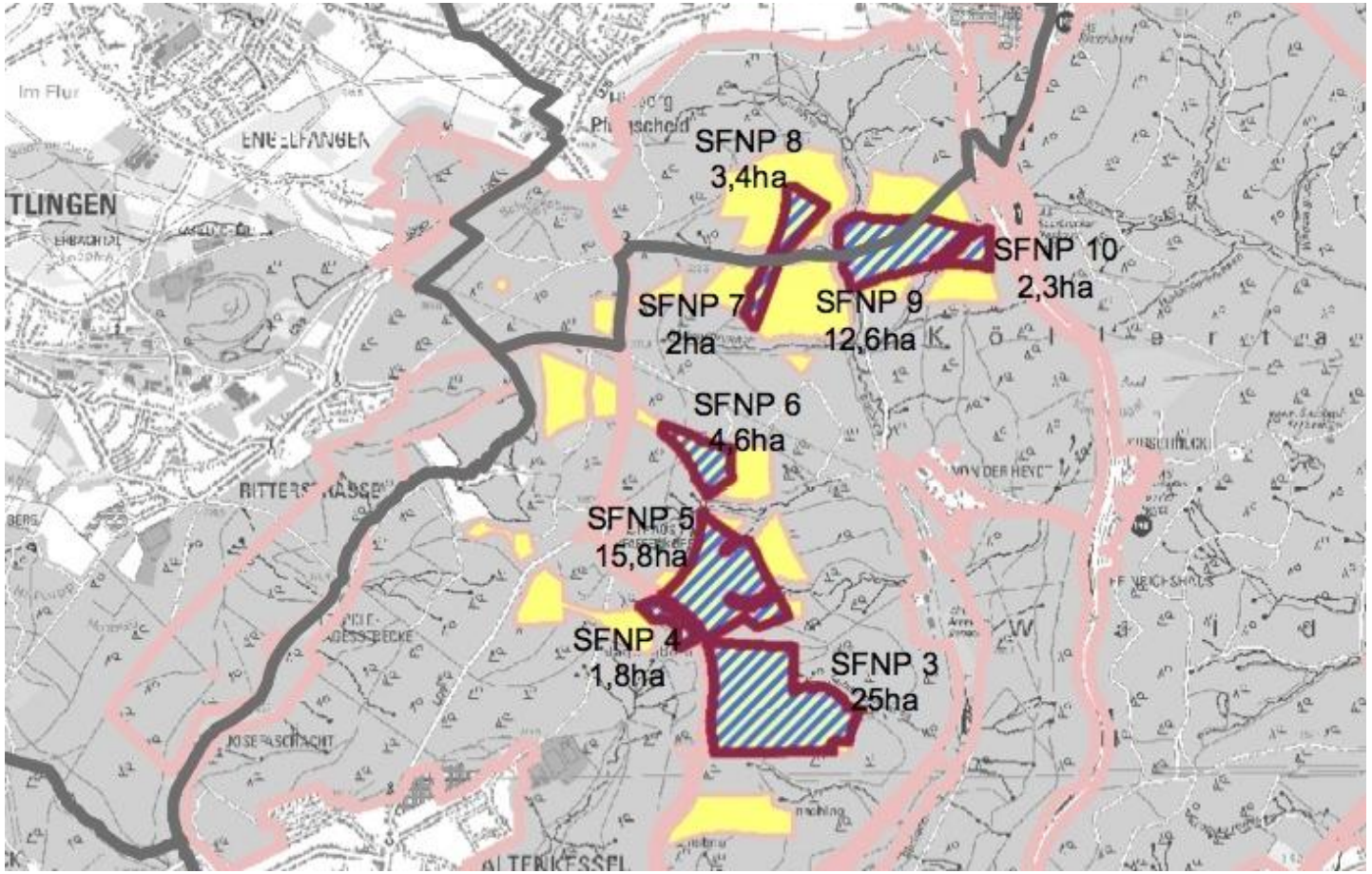

- FNP-Änderung genehmigt
- Frühzeitige Beteiligung der Öffentlichkeit an der Teiländerung des Flächennutzungsplans für den Regionalverband Saarbrücken, „Konzentrationszonen für Windenergieanlagen 1. Änderung“ Öffentliche Informationsveranstaltung am 26.01.2015, voraussichtlich 3/2015 Offenlage mit 800 m Mindestabstand zur Wohnbebauung statt bisher 650 m
- geplante WEA: 6
- Vergabe: Interessenbekundungsverfahren

Legende

- Gemeindegrenzen
- Konzentrationsflächen FNP-Windenergie Vorentwurf 800m
- Staatswald innerhalb FNP-Änderung Windenergie (SFNP) 800m
- Staatswald innerhalb Windpotenzialstudie (SIW)
- Staatswald außerhalb Windpotenzialstudie

SAARLAND

Planung WEA bei SaarForst
Beispiel: Tholey, Ortsteil Theley, Standorte Katharinenwald und Beilstein

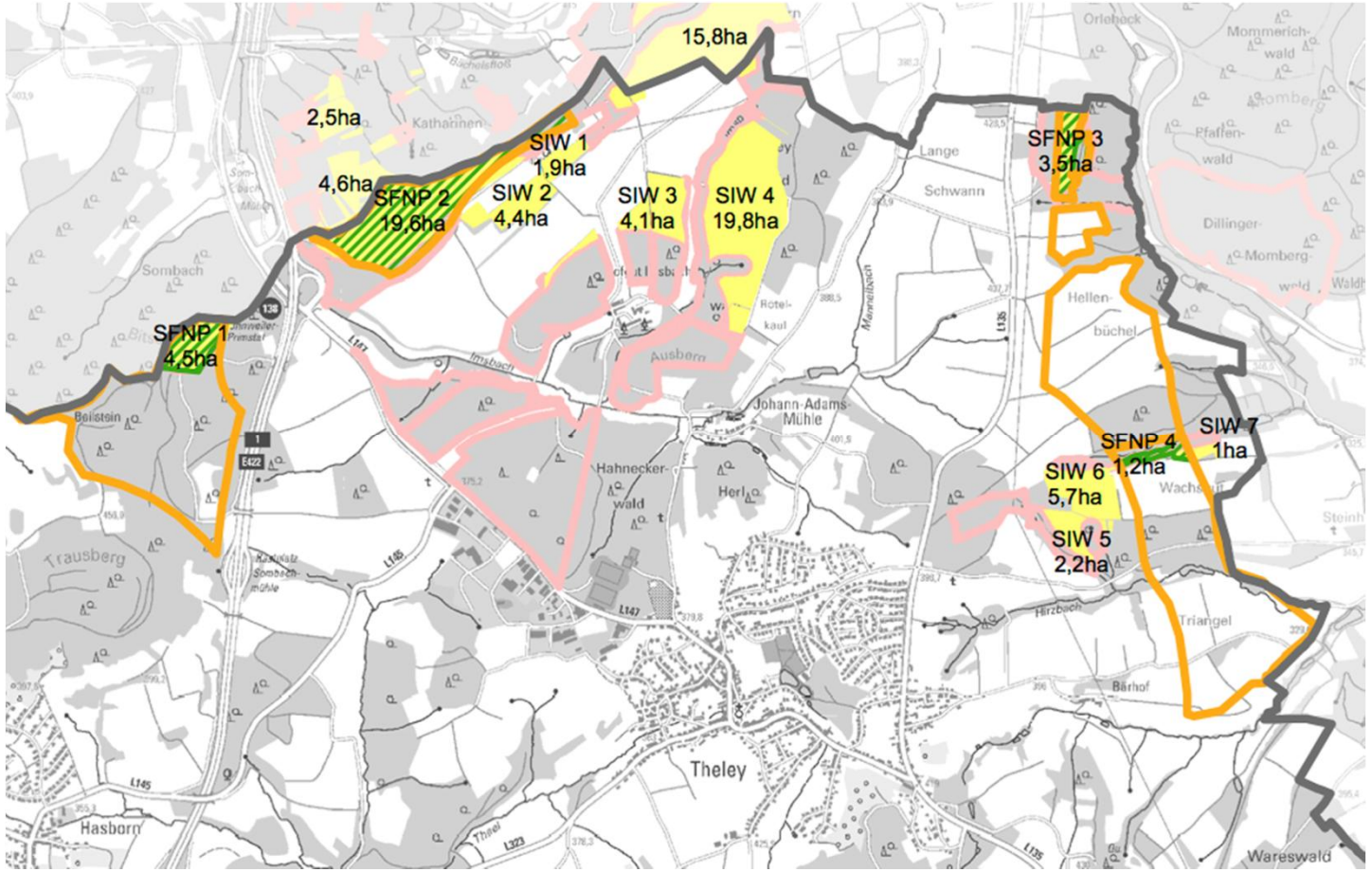

- FNP-Änderung ist genehmigt
- geplante WEA: 2, Anteil am Windpark der Gemeinde Tholey
- Vergabe: gemeinsames Interessenbekundungsverfahren mit der Gemeinde Tholey

- Besonderheit ist die enge Kooperation mit der Gemeinde: 4 Bürger/innen-Informationsveranstaltungen
- Problem: Schwarzstorchhorst im Katharinenwald, Planung weiterer 2 WEA derzeit auf Eis

Legende

- Gemeindegrenze
- Konzentrationsflächen FNP-Änderung Windenergie
- Staatswald innerhalb FNP-Änderung Windenergie (SFNP)
- Staatswald innerhalb Windpotenzialstudie (SIW)
- Staatswald außerhalb Windpotenzialstudie

SAARLAND

Planung WEA bei SaarForst
Beispiel: Überherrn, Ortsteil Altforweiler,Standort Brüchel

- FNP-Änderung Aufstellungsbeschluss gefasst
- geplante WEA: 3, Anschluss an das Projektgebiet Überherrn
- Vergabe: Interessenbekundungsverfahren

- Besonderheit: Realisation nur möglich, wenn Gemeinde die Fläche in der FNP-Änderung berücksichtigt

Legende

- Gemeindegrenze
- Konzentrationsflächen FNP-Änderung Windenergie
- Staatswald innerhalb FNP-Änderung Windenergie (SFNP)
- Staatswald innerhalb Windpotenzialstudie (SIW)
- Staatswald außerhalb Windpotenzialstudie

SAARLAND

Planung WEA bei SaarForst
Beispiel: Wadgassen, Standort Buchholz

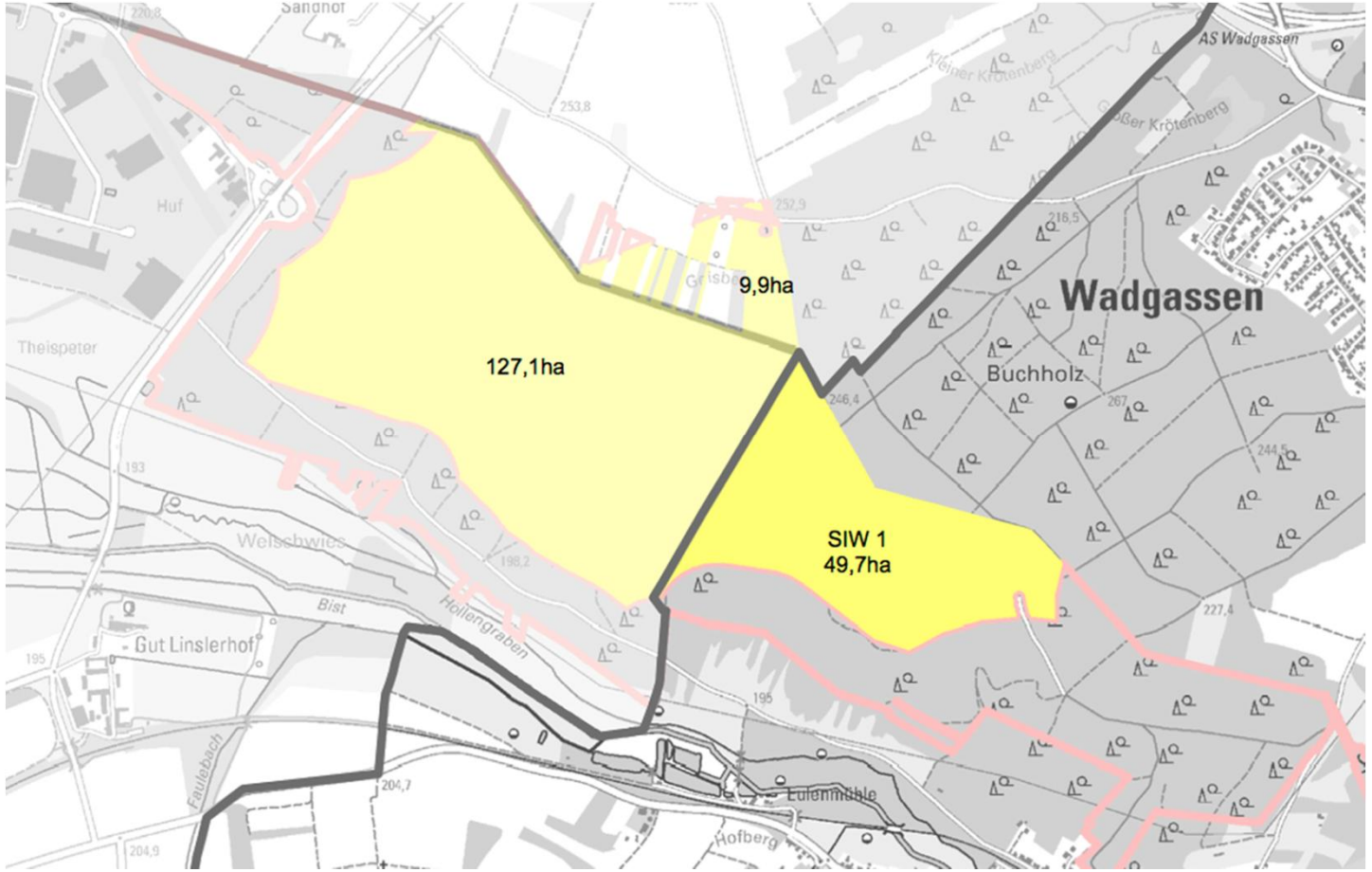

- FNP-Änderung noch nicht genehmigt (Aufstellungsbeschluss Juni 2014)
- geplante WEA: 5
- Vergabe: Interessenbekundungsverfahren

Legende

- Gemeindegrenze
- Konzentrationsflächen FNP-Änderung Windenergie
- Staatswald innerhalb FNP-Änderung Windenergie (SFNP)
- Staatswald innerhalb Windpotenzialstudie (SIW)
- Staatswald außerhalb Windpotenzialstudie

SAARLAND